










Vendredi 10 Septembre 2021
CCCE : Hettange-Grande - Rodemack 146,0 km

Kms parcourus	Kms à parcourir	N° Routes	Villes	PC / GPM	Horaires (km/h)	
					40	43
-1,4			Départ Fictif: HETTANGE GRANDE rue de la Gendarmerie		13h30	13h30
-1,3		D653/ D1536	HETTANGE-GRANDE, à gauche rue du Général Patton, à gauche rue Victor Hugo		13h30	13h30
-0,3		D1536	GARCHE Hors Agglo, rte de Caranusca (pont 1 voie + terre plein central)		13h31	13h31
0,0	146,0	D1536	Départ Réel: Garche Hors Agglo		13h32	13h32
0,5	145,5	D1536/D1	GARCHE, route de Caranusca, à gauche route de Garche, route de Mondorff		13h33	13h32
3,5	142,5	D1	HUSANGE, route de Thionville		13h37	13h37
5,2	140,8	D1/D56/C	CATTENOM, RP 1ère sortie avenue du Gal de Gaulle, à gauche rue de Sentsich		13h40	13h39
7,5	138,5	C/D1	SENTZICH, à gauche rue de Homeldange, rue de la Paix, à droite rue du Luxembourg		13h43	13h42
10,0	136,0	D1/D64	Hors Agglo, à droite vers Gavisse		13h47	13h46
11,0	135,0	D62/D64	GAVISSE, rue de Fixem, rue de la Forge, à gauche rue J D'Arc, à gauche rue J D'Arc		13h48	13h47
13,4	132,6	D64	BERG SUR MOSELLE, Grand-rue, route de Haute Kontz (PC à hauteur du 9 Grand-rue)	PC 13,7	13h52	13h50
16,6	129,4	D64/D64A	HAUTE KONTZ, route de Berg, à gauche rue du Moulin, rue de Gandren		13h57	13h55
19,1	126,9	D64A	GANDREN, rue de Sierck, rue Principale		14h00	13h58
20,7	125,3	D64A/D1	BEYREN LES SIERCK, rue de Gandren, à droite rue Principale		14h03	14h01
24,7	121,3	D1/C	MONDORFF, rue de Paris, à gauche rue Victor Hugo		14h09	14h06
26,5	119,5	C	MONDORFF Hors Agglo, à gauche vers Himeling		14h12	14h09
27,9	108,1	C	HIMELING, route de Mondorff, tout droit rue du Golf		14h14	14h11
30,4	115,6	C	BASSE RENTGEN Hors Agglo, tout droit rue des Lilas		14h17	14h14
31,5	114,5	C	PREISCH, rue des Lilas, rue des Platanes		14h19	14h16
33,3	112,7	C/D653/ D153H	EVRRANGE, route de Preisch, à droite chaussée Robert Schumann, à gauche route de Hagen		14h22	14h18
35,2	110,8	D153H	HAGEN, rue de la République, à gauche rue Jeanne d'Arc		14h24	14h21
37,2	108,8	D153H/C1	HAUTE RENTGEN, rue St Hippolyte, à droite Chemin départemental n°62		14h28	14h24
38,0	108,0	C1/D62	BASSE RENTGEN Hors Agglo, RP 2ème sortie		14h29	14h25
38,7	107,3	D62	BASSE RENTGEN, rue de l'Eglise		14h30	14h26
41,1	104,9	D62	ESING, rue Antoine de St Exupéry		14h33	14h29
41,9	104,1	D62/C	RODEMACK, rue du Luxembourg, RP 2ème sortie rue du Château, route de Halling		14h33	14h30
43,2	102,8	C	RODEMACK Hors Agglo,		14h37	14h32
44,0	102,0	C	HALLING, rue de la Chapelle, rue du Centre, rue de la Fontaine		14h38	14h33
46,1	99,9	C/D57	PUTTELANGE LES THIONVILLE, rue Pasteur, à droite rue du Pont, à gauche rue de la Justice, à gauche rue Principale		14h41	14h36
48,2	97,8	D57/D1	PUTTELANGE LES THIONVILLE Hors agglo, à droite vers Beyren		14h44	14h39
50,6	95,4	D64A/D1	BEYREN LES SIERCK, rue Principale, à gauche rue de Gandren,		14h48	14h42
52,4	93,6	D64A	GANDREN, rue Principale, rue de Sierck		14h50	14h45













Dimanche 12 Septembre 2021

CD 57: Site de BLIESBRUCK - THIONVILLE 176,6 km

Kms parcourus	Kms à parcourir	N° Routes		PC / GPM	Horaires (km/h)	
					40	43
-1,3		D82	Départ fictif : BLIESBRUCK Site archéologique, 		11h45	11h45
0,0	176,6	D82/D82B	Départ réel : BLIESBRUCK, 4 rue Robert Schumann, rue Principale, à gauche rue de Millery		11h47	11h47
2,6	174,0	D82B/D662	Hermeskappel, RP 1ère sortie		11h51	11h50
8,2	168,4	D662/D919	SARREGUEMINES, rue de Bitche, RP 2ème sortie Parc d'activité, RP 2ème sortie, RP 2ème sortie, RP 1ère sortie rue de Steinbach, RP 1ère sortie rue de Siltzheim Zone contrôlée 		11h59	11h58
12,7	163,9	D919	REMELFING, rue de Silzheim,		12h06	12h05
14,7	161,9	D919/D119A	NEUFGRANGE, rue d'Alsace, RP 1ère sortie rue des Vosges, rue St Michel, rue de Roth		12h09	12h08
18,0	158,6	D119A/D99	Hors Agglo, à droite vers Roth		12h14	12h12
18,1	158,5	D99/C2	ROTH, rue Principale, à gauche rue de Woustviller, à droite rue de Woustviller "Danger chaussée étroite"  		12h14	12h12
19,5	157,1	C2/D674/ D174M	WOUSTVILLER, Hors Agglo RP 2ème sortie rue de Sarreguemines, croisement tout droit rue de la Forêt (vers Optique vision) 		12h16	12h14
24,4	152,2	D174M/D910	HUNDLING, rte de Woustviller, rue du Vieux Moulin, PN 25,2 km, à gauche rue Victor Hugo, PN 25,6 km 		12h23	12h21
26,6	150,0	D910	METZING, rue Principale		12h27	12h24
27,9	148,7	D910	DIEBLING, rue Principale		12h29	12h26
32,2	144,4	D910	THEDING, Hors Agglo RP 2ème sortie Allemend rue de Farebesviller, RP 3ème sortie		13h35	12h32
33,0	143,6	D910	FAREBESVILLER, Grand-rue, RP 2ème sortie, RP 3ème sortie Grand-rue, RP 2ème sortie avenue St Jean, RP 1ère sortie (PC à hauteur du 31 Grand rue)	PC 33,8	12h36	12h33
36,5	140,1	D910	SEINGBOUSE, rue Nationale, RP 2ème sortie rue Nationale		12h42	12h38
39,8	136,8	D910	GUENVILLER, Hors Agglo RP 2ème sortie rte Nationale		12h46	12h42
41,1	135,5	D910/D656	MACHEREN, Hors Agglo RP 2ème sortie rue de l'Europe		12h48	12h44
41,6	135,0	D656	MACHEREN Les Trois Maisons, rue de l'Europe		12h49	12h45
44,2	132,4	D656	MACHEREN Petit Ebersviller, RP 1ère sortie rue de l'Europe		12h53	12h48
44,7	131,9	D656/D603	MACHEREN Moulin Neuf, RP 2ème sortie rue de Forbach, RP 2ème sortie		12h54	12h49
45,5	131,1	D603	SAINT-AVOLD, rue du Gal Mangin, RP 2ème sortie, RP 2ème sortie route Nationale		12h55	12h50
51,1	125,5	D603	LONGEVILLE Lès St AVOLD Trois Maisons, RP 2ème sortir rte Nationale, RP 2ème sortie rue de St Avold		13h03	12h57
52,1	124,5	D603	LONGEVILLE Lès St AVOLD, rue de St Avold, RP 1ère sortie, RP 2ème sortie rue du Gal De Gaulle		13h05	12h59
56,2	120,4	D603	Hors Agglo, (Hauteur Parking)	GPM1	13h11	13h05
57,9	118,7	D603	ZIMMING, route Nationale		13h14	13h08
62,0	114,6	D603	MARANGE ZONDRANGE, rue Nationale 		13h20	13h13
64,7	111,9	D603	FOULIGNY, route Nationale (PC sortie village)	PC 65,3	13h24	13h17
72,5	104,1	D603/D71	COURCELLES-CHAUSSY, avenue Charles De Gaulle, droite rue de Landonvillers  		13h36	13h27
76,3	100,3	D71	LANDONVILLERS, allée des Tilleuls		13h41	13h33
77,3	99,3	D71/D954/ D71	LES ETANGS, rue de la Vignotte, à droite allée des Platanes, à gauche route de Hayes		13h43	13h35
81,7	94,9	D71/D72	HAYES, Hors Agglo route Les Etangs, à droite rue Principale		13h49	13h41



Dimanche 12 Septembre 2021

CD 57: Site de BLIESBRUCK - THIONVILLE 176,6 km

85,6	91,0	D72	Hors Agglo, virages dangereux 		13h55	13h46
86,1	90,5	D72/D72A	CHARLEVILLE SOUS BOIS, rue de Hayes, à gauche rue Principale, à gauche rue de la Grotte, route de Gondreville 		13h56	13h47
88,1	88,5	D72A	Charleville sous bois à hauteur du centre de soins, rte de Gondreville	GM2	13h59	13h50
90,3	86,3	D72A/D3	GONDREVILLE, Hors Agglo à droite vers Piblange		14h02	13h53
97,3	79,3	D3/D55	PIBLANGE - Le Streiffel, à gauche vers Hestroff		14h13	14h03
97,8	78,8	D55	HESTROFF, rue Principale, à gauche rue des Noyers		14h13	14h03
98,9	77,7	D55/C	Hors Agglo; à droite vers Hobling 		14h15	14h05
101,8	74,8	C/D118J	HOBLING, rue de Hestroff, rue du Petit Bois, rue des Tilleuls 		14h19	14h09
102,7	73,9	D118J/C	CHEMERY LES DEUX, rue des Tilleuls, croisement D118J/D918/C tout droit rue de la forêt 		14h21	14h10
105,3	71,3	C	MENSKIRCH, rue de la Chenevière, à droite rue du Lavoir 		14h25	14h14
107,9	68,7	C/D63D	NEUDORF, rue des Lilas		14h29	14h17
110,3	66,3	D63D/D63	BIBICHE, rue de Neudorf, à gauche rue Principale,		14h32	14h21
113,4	63,2	D63/D60	LACROIX, rue de la Forêt, rue de la forge Lacroix, à droite vers Hargarten		14h37	14h25
114,9	61,7	D60	HARGARTEN, rue de la gare		14h39	14h27
117,5	59,1	D60/D956/D60	HALSTROFF, route de Monneren, rue Principale, croisement, route de Waldwisse		14h43	14h31
119,8	56,8	D60/C	REMELING, Hors Agglo à gauche		14h43	14h30
121,0	55,6	C/D855/C	REMELING, rue de Halstroff, à gauche rue Nationale, à droite rue de Ritzing		14h48	14h36
125,6	51,0	C/D64	RITZING, rue de la Croix, à gauche rue Principale		14h55	14h42
127,8	48,8	D64/C	MANDEREN, rue Principale, à droite rue du Château, à gauche vers Parkings Château de Malbrouck, à droite route de Merschweiler 	GM2 129,2	14h58 15h01	14h45 14h47
130,7	45,9	C/D64D	MERSCHWEILLER, rue des Fleurs, à gauche Grand-rue, à gauche rue de l'Ecole		15h03	14h49
132,2	44,4	D64D/D64	KITZING, rue Principale, à droite route Apach		15h05	14h51
134,9	41,7	D64/D654	APACH, route de Waldwisse, à gauche vers Sierck 		15h09	14h55
135,4	41,2	D654	RUSTROFF, rue de l'Europe 		15h10	14h56
136,2	40,4	D654/D956	SIERCK-LES-BAINS, rue de l'Europe, à gauche rue du Moulin, route de Montenach 		15h11	14h57
140,3	36,3	D956	MONTENACH, route de Kirschnaumen		15h17	15h03
141,8	34,8	D956	Hors Agglo (à hauteur de la rte de Koltweiler)	GM1	15h19	15h05
143,8	32,8	D956/D855	KIRSCHNAUMEN, croisement Hors Agglo, à droite vers Kerling 		15h22	15h07
148,1	28,5	D855/D61	KERLING-LES-SIERCK, à gauche route de Lemestroff		15h29	15h12
151,9	24,7	D61/D62	LEMESTROFF, route de Kerling, à droite rue Principale	PC 152,5	15h35 15h36	15h19 15h20
153,9	22,7	D62/D255B	OUDRENNE, rue de l'Europe, à droite rue de la Fontaine, rue des Seigneurs		15h38	15h21
157,6	19,0	D255B/D855/C3/D654/C3	HUNTING, Hors Agglo Croisement, à gauche et à droite, route de Kerling, à gauche route de Malling, Hors Agglo croisement C3/D654 tout droit 		15h43	15h27

Dimanche 12 Septembre 2021

CD 57: Site de BLIESBRUCK - THIONVILLE 176,6 km

160,7	15,9	C3/D62A/D62	MALLING, PN 158 km, rue de la Gare, <u>à gauche</u> rue de Metrich, <u>à droite</u> route de Gavisse	 	15h48	15h31
162,6	14,0	D62	GAVISSE, rue de l'Ancien Moulin, <u>à gauche</u> rue Jeanne D'Arc, rue des Peupliers		15h51	15h34
164,6	12,0	D62/D1	Hors Agglo croisement, <u>à gauche</u>		15h54	15h36
165,5	11,1	D1	SENTZICH, route de Luxembourg		15h55	15h37
167,2	9,4	D1	CATTENOM, route de Luxembourg, Rp 2ème sortie, RP 2ème sortie		15h58	15h40
169,1	7,5	D1	HUSANGE, route de Thionville		16h00	15h43
170,0	6,6	D1	GARCHE, route de Mondorff, route de Garche		16h02	15h44
172,3	4,3	D1	Ste Marie, route de Mondorff		16h05	15h47
174,0	2,6	D1/D653	MANOM, RP 3ème sortie route de Luxembourg,		16h08	15h50
174,8	1,8	D653	THIONVILLE, RP 3ème sortie avenue Comte de Bertier, avenue Albert 1er, RP 1ère sortie bd Hildegarde, RP 3ème sortie rue des Ducs de Lorraine		16h09	15h51
176,6	0,0		Arrivée : boulevard Foch à hauteur de la Gare routière		16h12	15h53

